


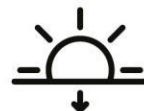
/SEPTIEMBRE 2021

EA Estimaciones
Agrícolas



Informe Climático

Bolsa de Cereales y Productos
de Bahía Blanca

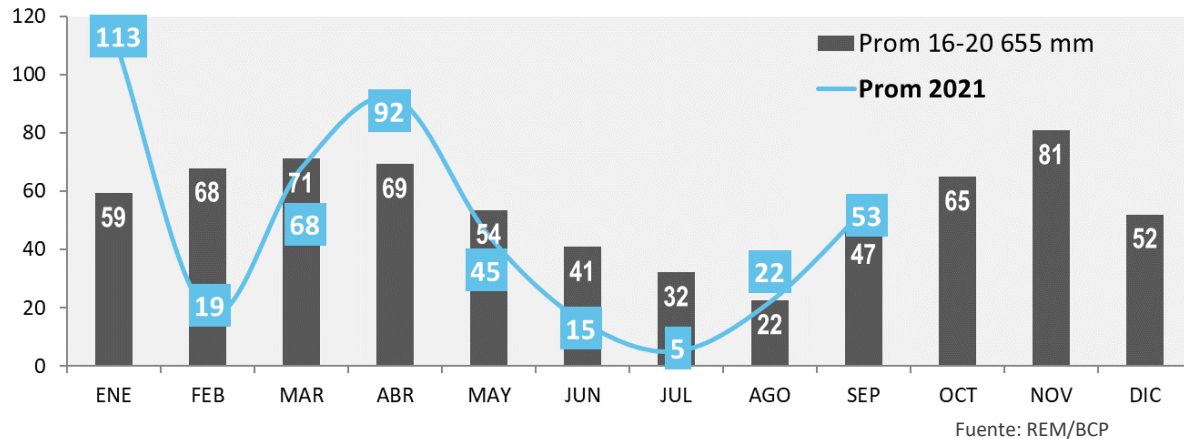




Precipitaciones

En base a los registros obtenidos por la RED de ESTACIONES METEOROLÓGICAS de la BOLSA de CEREALES de BAHÍA BLANCA, se grafican las precipitaciones mensuales del año, comparadas con el promedio de los últimos cinco años (2016- 2020), sobre los partidos del Sudoeste Bonaerense.

PRECIPITACIONES PROMEDIO SUDOESTE BONAERENSE (mm)



Las precipitaciones mensuales y acumuladas en el año 2021, por cada una de las Estaciones Meteorológicas se observan a continuación:

2021	ENE	FEB	MAR	ABR	MAY	JUN	JUL	AGO	SEP	OCT	NOV	DIC	TOTAL
BAHÍA BLANCA	75	28	80	16*	37	14	2	10	41				303
CABILDO	74	13	49	80	37	1	4	21	52				330
LA VITÍCOLA	92	3	61	77	41	15	2	7	29				326
BAJO HONDO	74	12	41	109	36	21	3	25	41				360
TTE. ORIGONE	46	13	26	52	56	16	2	28	71				310
FRAPAL	187	6	42	105	55	15	4	35	43				492
MONTE HERMOSO	113	6	38	77	40	32	15	19	24				363
FARO	74	27	63	127	58	40	18	42	31				479
TORNQUIST	99	6	58	67	45	17	4	14	s/d				306
DUFAUR	91	6	49	72	36	5	1	22	59				340
17 DE AGOSTO	49	46	37	54	36	5	0	18	61				306
PUÁN	89	38	58	89	34	10	3	15	47				384
PIGUÉ	138	24	120	166	46	3	4	29	46				576
CURA MALAL	126	15	105	142	34	4	4	27	60				518
SAN ELOY	141	26	69	106	33	5	3	5	57				445
PRINGLES	171	14	56	103	57	19	3	5	s/d				427
EL ZORRO	217	15	116	91	86	55	23	43	65				712
CARHUÉ	122	33	113	140	42	3	0	13	62				529
FALCÓN	158	7	60	116	66	27	3	41	41				520
GUAMINÍ	100	28	117	103	29	4	1	1	67				449
SAN MIGUEL ARCANGEL	94	49	66	94	33	10	1	14	57				418
VILLA VENTANA	167	30	83	100	74	45	18	27	136				680
ARROYO PANTANOSO	143	18	63	89	35	12	7	33	77				477
PUNTA ALTA	69	3	65	79	29	8	2	12	42				309
INGENIERO WHITE	53	2	61	62	28	6	0	12	13				237
CERRO NAPOSTÁ OESTE	155	s/d	s/d	38	68	19	2	s/d	s/d				282
CUMBRE CORDÓN VENTANA	s/d	s/d	s/d	s/d	s/d	s/d	s/d	s/d	s/d				s/d
PASMAN	137	4	136	124	38	2	5	51	62				557
Prom. 2021	113	18	67	92	45	15	5	22	53				431
Prom. 16 – 20	59	68	71	69	54	41	32	22	47	65	81	32	655



En los siguientes cuadros se detalla los datos de las lluvias de los últimos cinco años:

2020	ENE	FEB	MAR	ABR	MAY	JUN	JUL	AGO	SEP	OCT	NOV	DIC	TOTAL
BAHÍA BLANCA	65	20	50	93	14	33	62	28	35	55	73	101	689
CABILDO	34	22	50	77	20	40	63	25	33	45	55	116	580
LA VITÍCOLA	33	10	61	66	11	31	46	15	32	56	37	24	422
BAJO HONDO	75	19	67	87	20	34	57	24	26	40	54	115	618
TTE. ORIGONE	34	46	70	82	38	21	72	59	27	47	89	98	683
FRAPAL	21	30	66	89	18	66	43	26	25	53	150	91	678
MONTE HERMOSO	52	49	70	71	48	55	50	36	27	60	64	115	697
FARO	73	59	67	62	49	68	68	37	49	53	44	104	733
TORNQUIST	26	29	85	87	22	39	54	19	30	43	74	98	606
DUFAUR	137	20	145	134	16	24	23	17	30	56	89	99	790
17 DE AGOSTO	114	19	122	102	14	34	60	14	90	55	72	13	709
PUÁN	62	8	97	119	4	12	35	12	30	48	71	38	536
PIGUÉ	73	53	105	131	17	31	36	10	42	52	97	66	713
CURA MALAL	89	41	58	107	28	40	50	18	40	78	94	127	770
SAN ELOY	152	71	108	119	11	61	41	15	16	54	115	73	836
PRINGLES	55	92	83	89	14	51	61	19	25	46	113	53	701
EL ZORRO	92	152	101	125	64	91	117	43	29	48	124	66	1052
CARHUÉ	84	88	139	104	10	17	47	14	42	106	63	76	790
FALCÓN	74	22	85	117	25	61	67	30	37	51	102	155	826
GUAMINÍ	63	62	106	98	11	20	32	14	35	65	20	44	570
SAN MIGUEL ARCANGEL	61	60	71	100	15	19	33	13	37	45	95	78	627
VILLA VENTANA	95	30	117	135	42	57	118	16	45	48	116	37	856
ARROYO PANTANOSO	72	59	75	105	12	43	58	24	30	47	105	63	693
PUNTA ALTA	25	11	33	58	13	36	30	27	25	30	62	81	431
INGENIERO WHITE	24	9	18	5	5	14	23	9	4	s/d	43	66	----
CERRO NAPOSTÁ OESTE	44	22	98	179	22	56	176	s/d	s/d	s/d	s/d	s/d	----
CUMBRE CORDÓN VENTANA	53	27	90	105	22	s/d	s/d	s/d	s/d	s/d	s/d	s/d	----
Prom. 2020	66	48	83	98	22	41	59	23	33	56	82	79	680

2019	ENE	FEB	MAR	ABR	MAY	JUN	JUL	AGO	SEP	OCT	NOV	DIC	TOTAL
BAHIA BLANCA	42	3	57	11	61	32	3	4	19	83	46	26	388
CABILDO	22	1	44	19	66	52	2	5	38	76	35	42	402
LA VITICOLA	21	7	163	17	72	39	4	2	37	90	49	32	533
BAJO HONDO	59	7	34	11	72	34	4	5	18	75	53	52	424
Tte ORIGONE	31	3	143	5	47	33	3	6	18	59	95	83	526
FRAPAL	74	22	28	28	38	45	2	2	25	104	40	79	487
Mte HERMOSO	99	8	33	9	64	34	5	12	16	81	45	24	430
FARO	56	26	40	16	66	52	7	13	29	81	49	56	491
TORNQUIST	18	18	148	14	42	74	1	1	23	83	43	81	546
DUFAUR	29	39	126	21	37	49	2	2	19	72	62	50	508
17 de AGOSTO	7	17	109	18	29	29	0	0	17	55	52	48	382
PUAN	61	7	90	16	45	60	1	6	6	70	50	18	430
PIGUE	75	1	158	29	42	50	1	3	18	64	67	51	559
CURA MALAL	51	33	108	15	31	53	1	4	17	50	76	39	478
SAN ELOY	55	59	49	19	40	36	0	12	13	54	43	53	434
PRINGLES	43	15	42	10	28	61	0	3	15	72	37	71	397
EL ZORRO	150	20	54	42	139	91	5	13	48	51	85	60	758
CARHUE	63	4	135	41	49	76	0	4	16	29	91	16	524
FALCON	82	17	28	22	62	61	4	3	37	134	49	79	578
GUAMINI	64	16	46	19	26	30	1	5	9	28	91	24	359
SAN MIGUEL ARCANGEL	33	1	68	2	79	37	0	0	1	40	67	31	359
VILLA VENTANA	23	29	102	21	66	92	3	6	26	116	47	114	645
ARROYO PANTANOSO	34	66	56	20	45	49	0	1	26	104	46	55	502



PUNTA ALTA	37	2	48	8	67	27	2	3	16	62	41	15	328
ING. WHITE	22	1	65	6	34	20	1	1	14	47	30	8	249
CERRO NAPOSTA OESTE	--	--	--	--	47	147	2	3	20	103	43	71	---
CUMBRE CORDON VENTANA	--	--	--	--	--	--	2	9	27	78	32	82	---
Prom 2019	50	17	79	18	54	52	2	5	21	73	54	50	469

2018	ENE	FEB	MAR	ABR	MAY	JUN	JUL	AGO	SEP	OCT	NOV	DIC	TOTAL
BAHIA BLANCA	16	36	74	76	56	10	65	18	41	93	165	32	682
CABILDO	16	51	68	55	45	8	62	20	42	74	144	60	645
LA VITICOLA	12	18	48	51	48	7	50	16	49	60	149	80	588
BAJO HONDO	16	28	53	54	44	7	57	21	27	78	191	52	627
Tte ORIGONE	20	35	46	27	24	5	59	11	38	70	119	38	492
FRAPAL	17	50	39	60	47	8	82	18	52	69	144	s/d	586
Mte HERMOSO	23	25	53	50	25	20	58	17	48	76	165	45	605
FARO	17	27	57	48	35	21	34	20	41	57	156	51	564
TORNQUIST	6	70	50	67	68	17	30	25	51	57	180	76	697
DUFAUR	17	14	33	66	73	11	27	24	60	83	143	72	623
17 de AGOSTO	25	5	36	95	92	7	27	12	69	78	51	49	546
PUAN	52	11	21	97	106	5	34	34	75	55	158	107	755
PIGUE	82	27	34	93	98	2	31	15	102	57	221	182	945
CURA MALAL	76	60	20	64	68	2	27	9	83	17	216	s/d	642
SAN ELOY	10	39	32	65	52	3	12	8	69	57	142	125	614
PRINGLES	65	84	31	42	41	3	51	13	114	49	175	65	733
EL ZORRO	71	52	65	53	66	54	90	15	58	102	248	85	959
CARHUE	50	9	21	76	130	8	20	20	109	56	134	109	742
FALCON	37	109	58	66	53	13	47	24	54	109	246	79	895
GUAMINI	18	14	19	73	57	2	21	17	72	32	121	69	515
SAN MIGUEL ARCANGEL	55	3	24	42	49	1	23	20	111	32	64	42	466
VILLA VENTANA	10	73	64	114	80	47	131	29	76	53	190	104	971
ARROYO PANTANOSO	12	40	42	63	70	13	45	21	111	55	126	49	647
PUNTA ALTA	33	13	71	48	31	6	47	12	30	54	166	23	534
ING. WHITE	--	--	--	--	--	2	44	8	36	43	92	23	248
Prom 2018	32	40	47	65	61	13	45	19	67	62	153	69	635

2017	ENE	FEB	MAR	ABR	MAY	JUN	JUL	AGO	SEP	OCT	NOV	DIC	TOTAL
BAHIA BLANCA	45	89	177	48	52	57	22	116	101	58	84	23	873
CABILDO	47	124	243	93	37	77	28	41	88	53	59	19	910
LA VITICOLA	29	110	68	154	25	48	15	66	60	45	84	16	720
BAJO HONDO	37	94	119	71	38	48	16	52	78	50	99	28	730
Tte ORIGONE	44	73	120	71	45	33	16	16	25	41	76	4	564
FRAPAL	36	75	81	54	47	84	20	40	98	44	80	38	697
Mte HERMOSO	29	106	175	37	49	37	20	41	67	35	61	19	676
FARO	27	110	188	51	61	61	16	66	68	25	65	10	748
TORNQUIST	101	101	44	54	37	65	23	53	87	43	59	60	727
DUFAUR	50	128	45	44	52	52	22	65	96	42	73	56	725
17 de AGOSTO	6	148	8	58	65	83	25	131	68	44	50	13	699
PUAN	69	163	80	102	100	68	30	54	154	56	34	44	955
PIGUE	56	198	100	135	108	82	28	74	140	53	48	71	1093
CURA MALAL	70	198	83	107	57	56	43	109	139	53	46	37	998
SAN ELOY	81	173	91	86	44	57	24	82	102	45	46	14	845
PRINGLES	66	123	47	53	65	65	23	52	19	62	68	37	681
EL ZORRO	36	86	103	39	53	67	26	88	97	65	104	11	775
CARHUE	51	147	80	150	93	52	28	34	102	32	51	37	857
FALCON	68	122	150	32	39	83	23	63	99	42	87	22	830
GUAMINI	78	138	134	153	71	49	23	42	101	39	23	24	875
SAN MIGUEL ARCANGEL	52	187	44	83	71	51	23	34	58	34	25	58	720
VILLA VENTANA	47	117	47	61	58	202	125	74	220	60	93	36	1140
ARROYO PANTANOSO	51	135	51	66	63	84	33	55	118	61	67	39	823
PUNTA ALTA	--	--	--	--	48	44	20	39	75	24	69	21	340
Prom 2017	51	128	99	78	57	67	28	62	94	46	65	31	807



2016	ENE	FEB	MAR	ABR	MAY	JUN	JUL	AGO	SEP	OCT	NOV	DIC	TOTAL
BAHIA BLANCA	140	74	53	66	121	27	29	13	10	63	77	16	690
CABILDO	152	227	61	66	100	38	21	8	19	47	50	42	831
LA VITICOLA	92	130	39	59	86	23	20	11	14	47	50	27	598
BAJO HONDO	72	74	56	59	102	18	20	6	14	75	67	2	566
Tte ORIGONE	113	43	25	32	120	34	15	16	10	65	25	6	503
FRAPAL	94	95	75	78	71	38	23	4	18	30	6	63	594
Mte HERMOSO	52	94	36	55	107	28	21	3	9	49	33	23	511
FARO	54	77	33	101	126	61	20	2	10	57	28	16	585
TORNQUIST	137	98	102	51	94	26	18	7	26	106	69	40	774
DUFAUR	83	84	33	98	95	17	28	7	23	74	62	47	650
17 de AGOSTO	93	124	18	109	41	64	24	8	23	64	41	8	618
PUAN	131	104	48	172	45	20	25	6	30	113	48	61	803
PIGUE	113	172	50	147	35	15	28	3	30	123	48	33	797
CURA MALAL	102	119	52	160	48	21	37	4	29	141	57	47	818
SAN ELOY	50	98	64	97	29	19	32	2	32	105	69	65	662
PRINGLES	70	86	45	38	72	47	26	3	22	65	22	19	514
EL ZORRO	148	148	68	117	136	56	35	1	14	89	38	56	906
CARHUE	88	143	73	102	43	22	24	3	45	178	56	33	811
FALCON	98	149	86	102	39	75	17	4	24	70	64	63	791
GUAMINI	72	175	34	91	47	29	42	0	31	121	41	46	729
SAN MIGUEL ARCANGEL	--	--	7	46	25	18	14	2	0,41	73	16	11	212
VILLA VENTANA	--	--	--	--	--	--	--	--	59	127	77	59	323
ARROYO PANTANOSO	--	--	--	--	--	--	--	--	20	137	65	23	245
Prom 2016	98	116	50	88	75	33	25	5	22	88	48	35	682



Estado de las estaciones



Estimaciones Agrícolas

- www.bcp.org.ar
- infoagro@bcp.org.ar
- @BCPagro
- @BCPbahia
- 54 0291 4559520 int. 474
- 54 9 291 4 74 2177
- 54 9 291 4 70 2298

